
Hustota osídlení ve vybraných evropských městech

(Podklad pro VII. zasedání VÚRM ZHMP)

Zpracoval: STR URM, září 2011

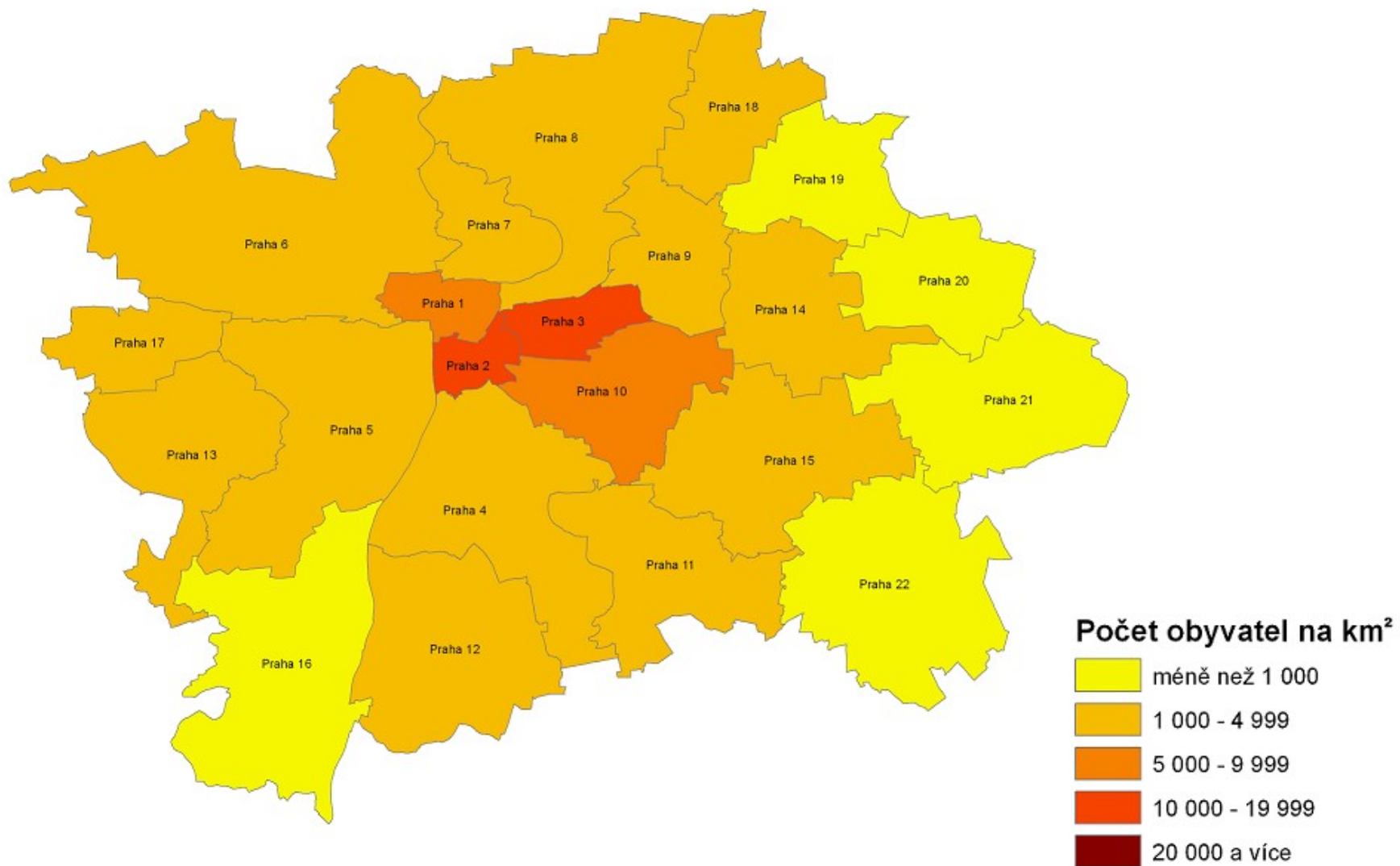
Porovnávaná města

- **Praha** – 1 257 158 obyvatel
 - **Budapešť** – 1 712 210 obyvatel
 - **Varšava** – 1 720 398 obyvatel
 - **Vídeň** – 1 714 142 obyvatel
 - **Mnichov** – 1 382 273 obyvatel
 - **Frankfurt nad Mohanem** – 672 667 obyvatel
 - **Milán** - 1 322 750 obyvatel
-

Praha

Základní údaje:

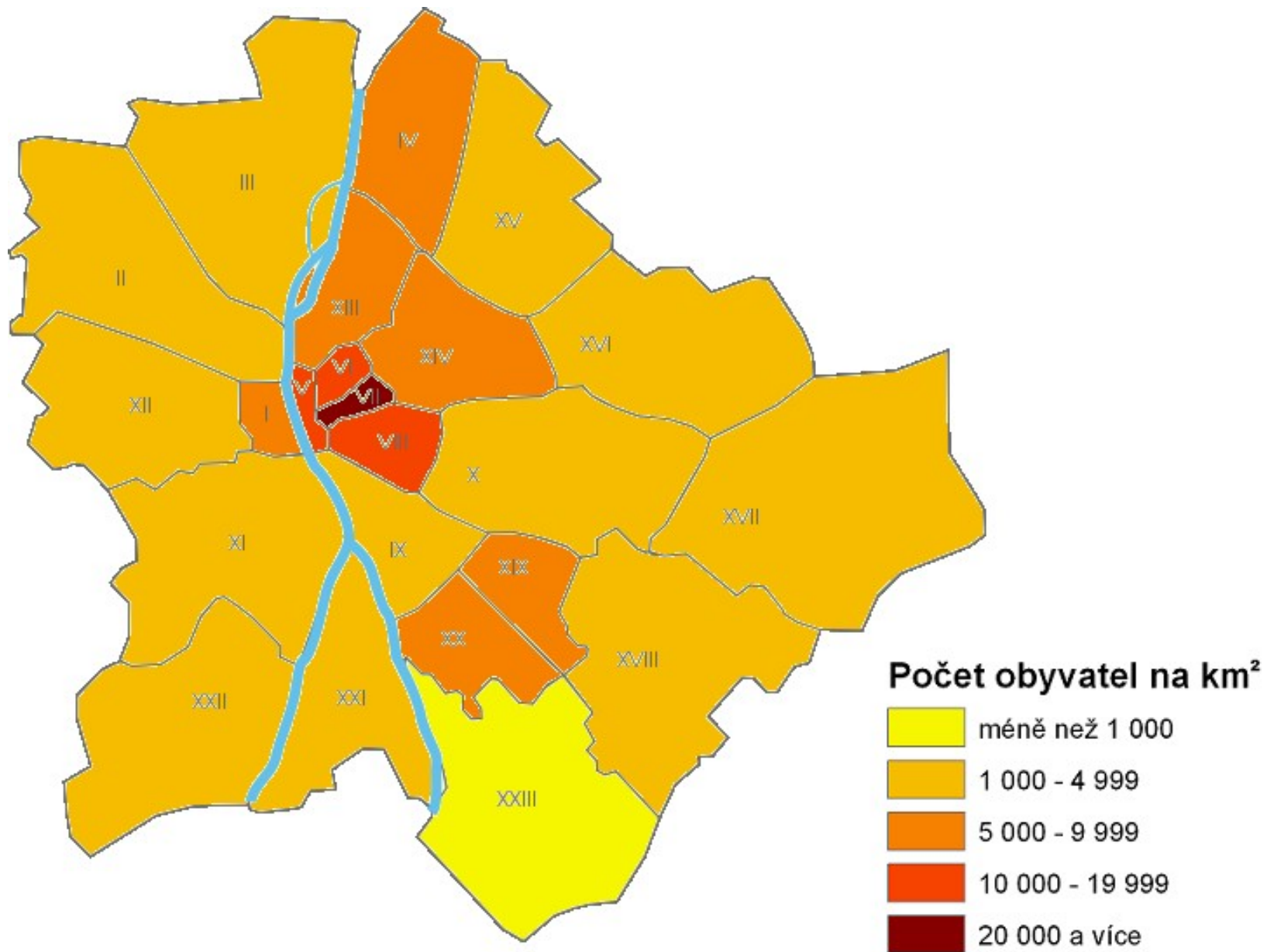
- 57 městských částí (22 správních obvodů)
 - Počet obyvatel – 1 257 158 (k 31.12.2010)
 - Rozloha – 496 km²
 - **Hustota osídlení – 2 534 obyvatel na km²**
-
- Pouze v městských částech Praha 2 a Praha 3 hustota osídlení vyšší než 10 000 obyv./km²
 - V městské části Praha 1 hustota osídlení 5 420 obyv./km²
 - Hranice 5 000 obyv./km² překonána také v městských částech Praha 4, Praha 7, Praha 10, Praha 11 a Praha 17
 - Ve 36 městských částech, resp. v 5 správních obvodech je hustota osídlení nižší než 1 000 obyv./km² (takto vysoký výskyt řídky osídlených městských částí / obvodů nebyl zaznamenán v žádném z dalších porovnávaných měst)



Budapešť

Základní údaje:

- 23 městských obvodů
 - Počet obyvatel – 1 712 210 (k 1.1.2009)
 - Rozloha – 525 km²
 - **Hustota osídlení – 3 261 obyvatel na km²**
-
- V VII. městském obvodu zaznamenána extrémní hodnota hustoty osídlení - 29 919 obyv./km² (nejhustěji osídlený obvod v rámci porovnávaných měst)
 - V dalších třech centrálních městských obvodech hustota osídlení vyšší než 10 000 obyv./km²
 - Pouze v případě jednoho městského obvodu hustota osídlení nižší než 1 000 obyv./km²

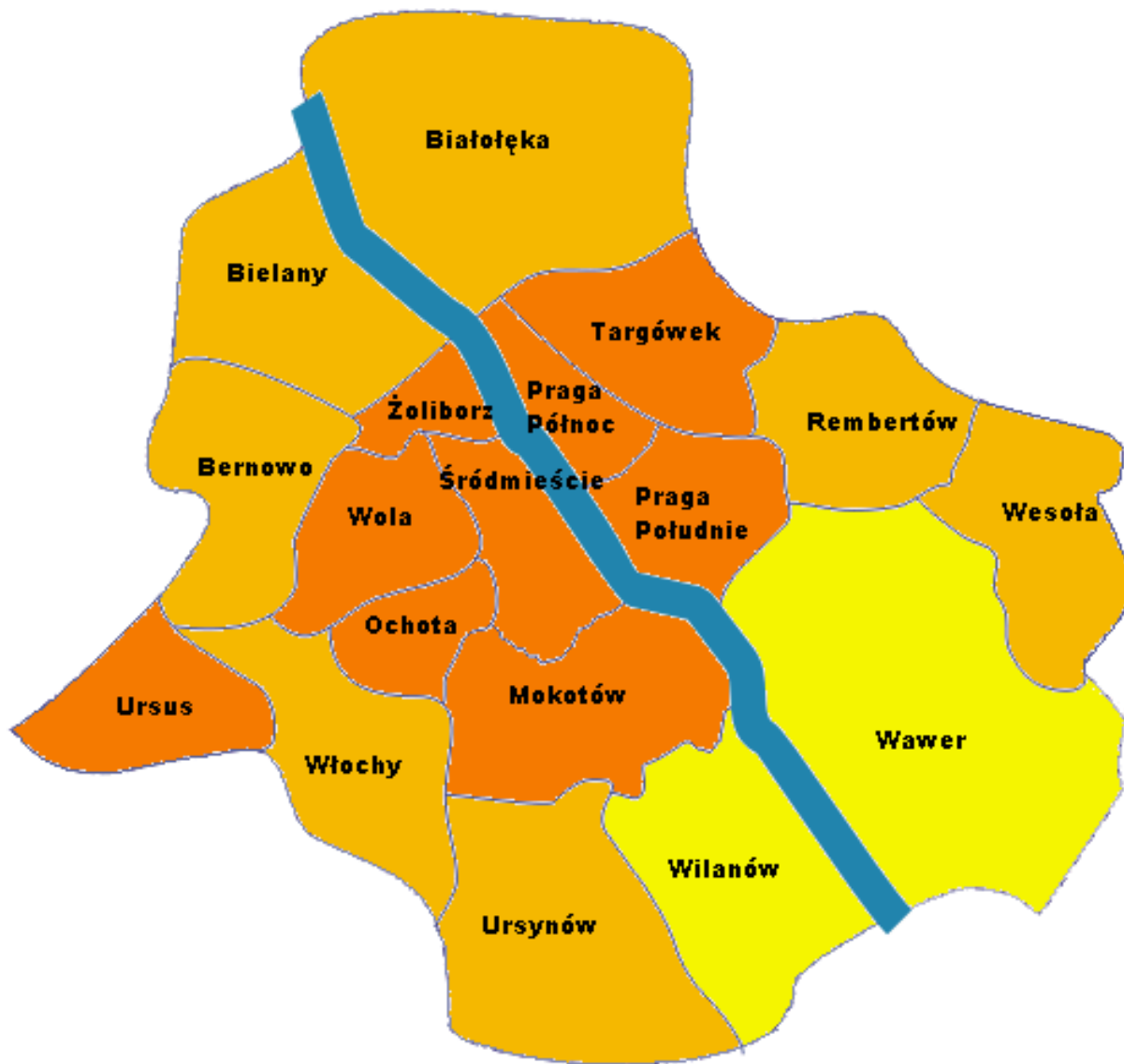


Varšava

Základní údaje:

- 18 městských obvodů
 - Počet obyvatel – 1 720 398 (k 31.12.2010)
 - Rozloha – 517 km²
 - **Hustota osídlení – 3 326 obyvatel na km²**
-

- Ze souboru porovnávaných měst je Varšava jediná, kde v žádném z městských obvodů nebyla hustota osídlení vyšší než 10 000 obyv./km²
- Přitom v průměru za celé město je v polské metropoli hustota osídlení vyšší než v Praze nebo např. i než v Budapešti, z čehož lze usuzovat rovnoměrnější alokaci obyvatelstva na území celého města (dáno odlišným historickým vývojem města)



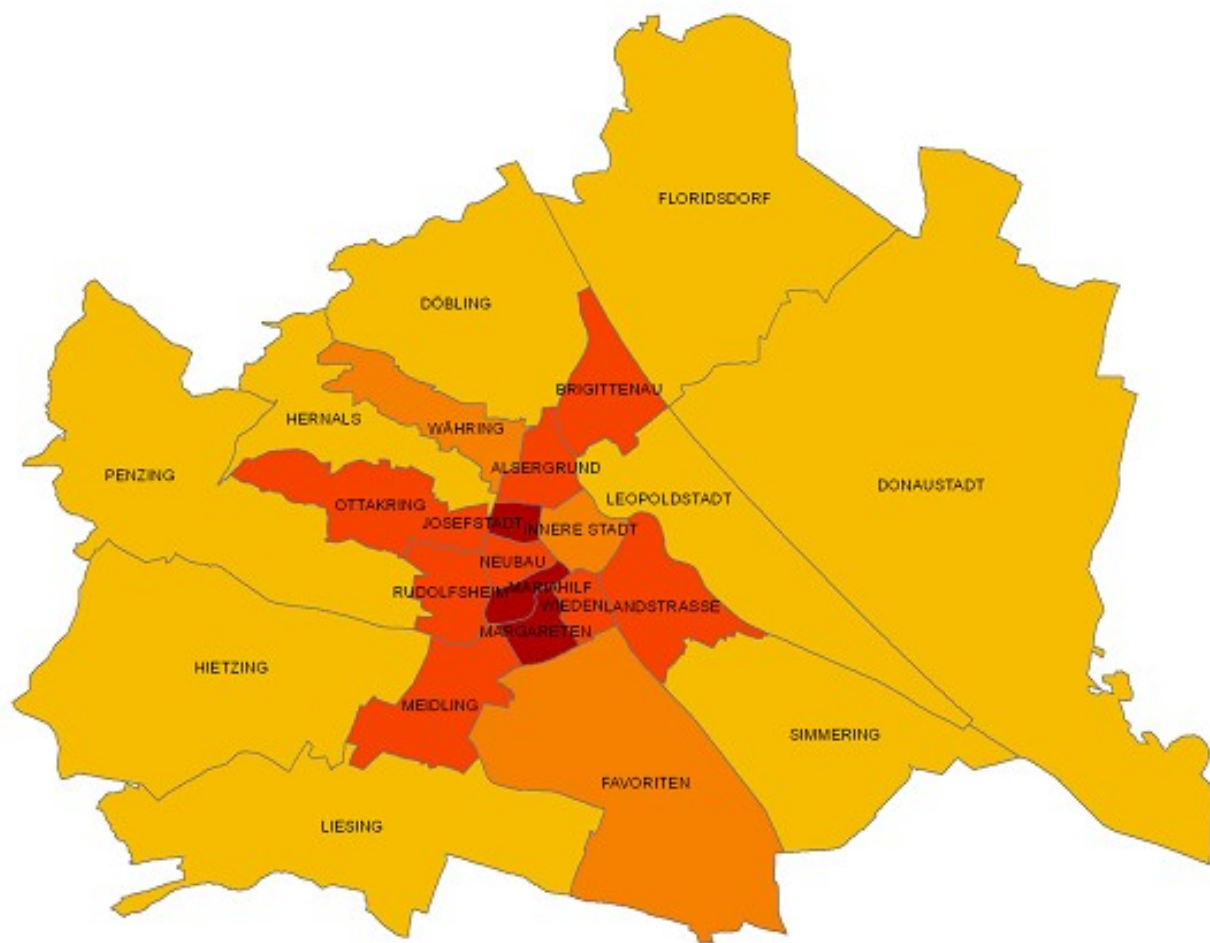
Počet obyvatel na km²



Vídeň

Základní údaje:

- 23 městských obvodů
 - Počet obyvatel – 1 714 142 (k 1.1.2011)
 - Rozloha – 414 km²
 - **Hustota osídlení – 4 132 obyvatel na km²**
-
- Velmi vysoká hustota osídlení centrálních městských obvodů (nejvyšší z porovnávaných měst)
 - Ve třech městských obvodech zaznamenána hustota osídlení vyšší než 20 000 obyv./km² a v osmi vyšší než 10 000 obyv./km²
 - V žádném z městských obvodů nebyla zaznamenána hustota osídlení nižší než 1 000 obyv./km²



Počet obyvatel na km²

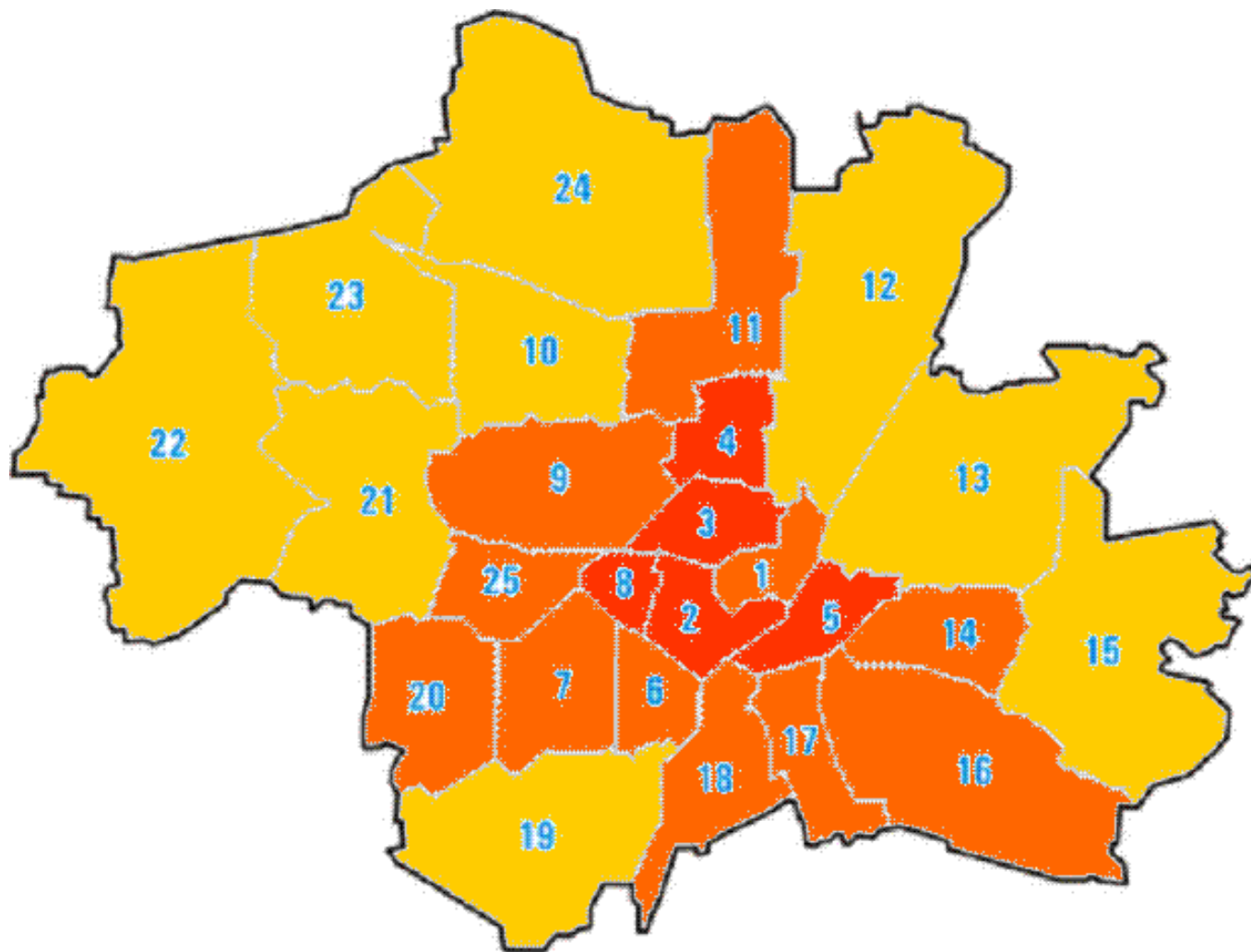


Mnichov

Základní údaje:

- 25 městských obvodů
 - Počet obyvatel – 1 382 273 (k 31.12.2010)
 - Rozloha – 311 km²
 - **Hustota osídlení – 4 449 obyvatel na km²**
-

- Mnichov je ze souboru sledovaných měst druhým nejhustěji osídleným městem
 - V pěti městských obvodech evidována hustota osídlení vyšší než 10 000 obyv./km²
 - V žádném z městských obvodů nebyla zaznamenána hustota osídlení nižší než 1 000 obyv./km²
-



Počet obyvatel na km²

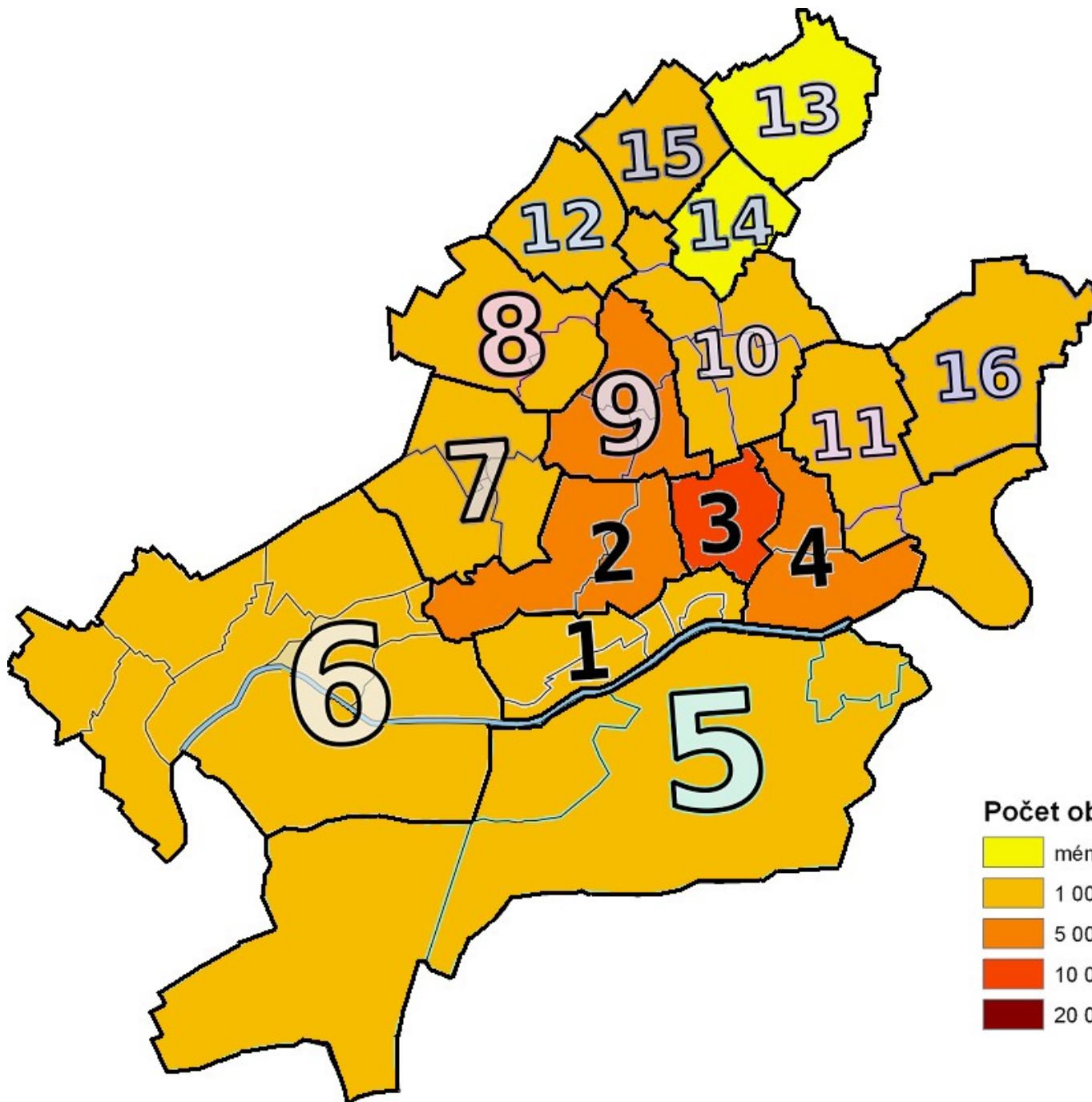


Frankfurt nad Mohanem

Základní údaje:

- 16 městských obvodů
 - Počet obyvatel – 672 667 (k 31.12.2008)
 - Rozloha – 267 km²
 - **Hustota osídlení – 2 521 obyvatel na km²**
-

- V kontextu porovnávaných měst je Frankfurt nad Mohanem nejmenším městem a zároveň městem s nejnižší hustotou osídlení (v Praze je však jen nepatrně vyšší)
 - Zvýšené hustoty osídlení pouze v centrální části města (městské obvody Innenstadt I.-IV.)
-



Počet obyvatel na km²

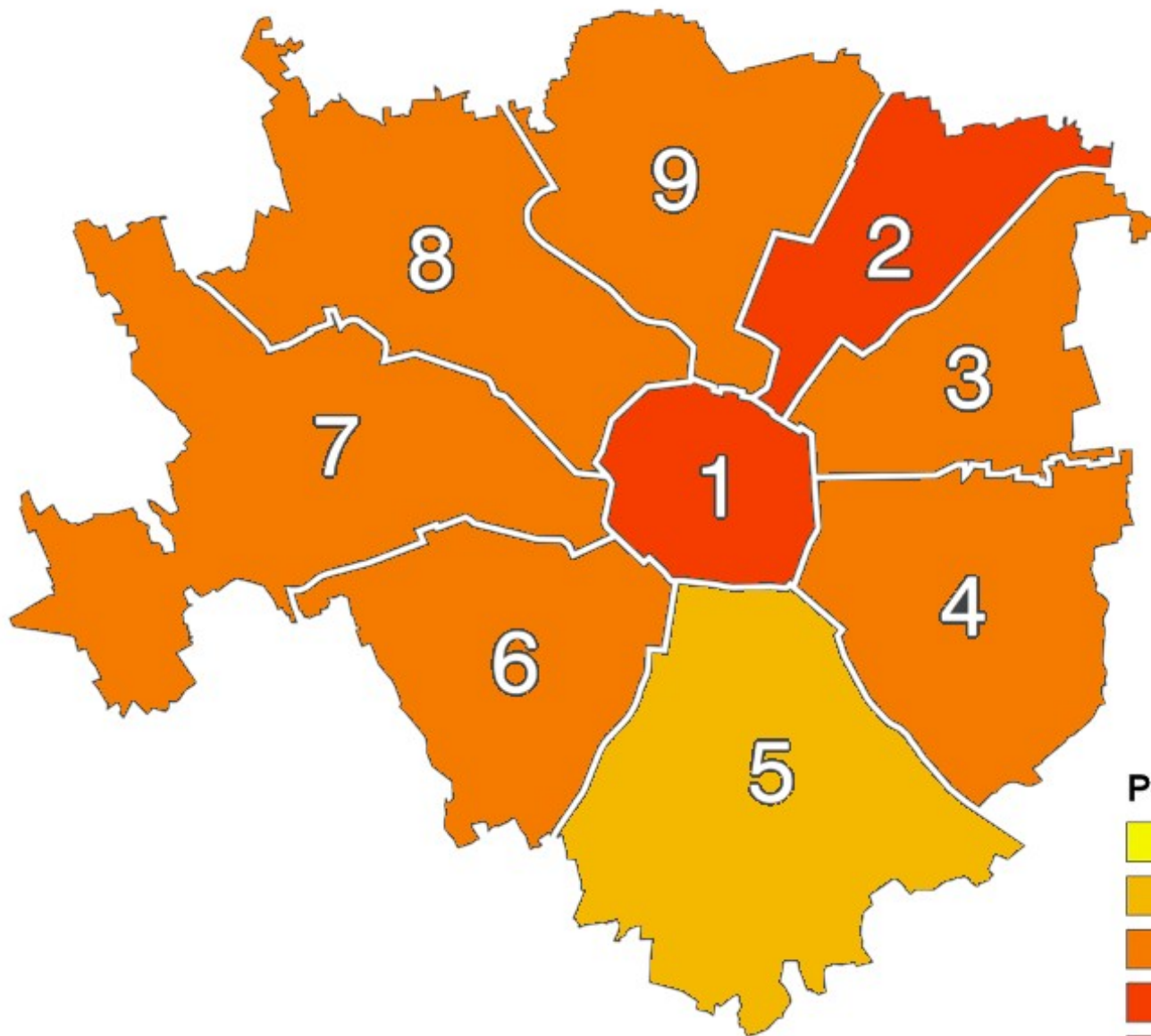
- méně než 1 000
- 1 000 - 4 999
- 5 000 - 9 999
- 10 000 - 19 999
- 20 000 a více

Milán

Základní údaje:

- 9 městských obvodů
 - Počet obyvatel – 1 322 750 (k 31.12.2010)
 - Rozloha – 182 km²
 - **Hustota osídlení – 7 277 obyvatel na km²**
-

- Oproti porovnávaným středoevropským městům velmi vysoká hustota osídlení (téměř 3x vyšší než v Praze)
- Intenzita hustota osídlení je v rámci území Milána poměrně vyvážená (v jednotlivých městských obvodech se pohybuje od cca 4 tis. do 11,5 obyv./km²), což je však do značné míry dáno způsobem, jakým byly vymezeny jednotlivé městské obvody („paprskovité členění“)



Počet obyvatel na km²



Závěr

- Podle očekávání byla ve všech městech prokázána vyšší hustota osídlení v centrálních městských obvodech, zatímco v periferních oblastech bylo dosahováno nižších hodnot
- Praha je městem s podprůměrnou hustotou osídlení
- V Praze je hustota osídlení na území kompaktního města srovnatelná s ostatními městy. Celoměstsky nízká hodnota hustoty osídlení je zapříčiněna především značným počtem okrajových městských částí (venkovského charakteru), které jsou velmi řídko osídlené (příklad: MČ Praha-Královice – 64 obyv./km²)

Pořadí	Město	Hustota osídlení (obyv./km ²)
1.	Milán	7 277
2.	Mnichov	4 449
3.	Vídeň	4 132
4.	Varšava	3 326
5.	Budapešť	3 261
6.	Praha	2 534
7.	Frankfurt nad Mohanem	2 521

Děkuji Vám za pozornost

Mgr. Michal Němec
Odbor strategické koncepce
Útvar rozvoje hl. m. Prahy
tel.: 236 005 679
e-mail: nemec@urm.mepnet.cz