

# **Hustota osídlení ve vybraných evropských městech** (podklad pro VÚRM ZHMP)

**Zpracoval: STR URM, srpen 2011**

# PRAHA

Číslo MČ	Název městské části	Rozloha (v km <sup>2</sup> )	Počet obyvatel	Hustota osídlení (obyv. / km <sup>2</sup> )
X	Praha 1	5,54	30 002	5 420
X	Praha 2	4,19	49 193	11 755
X	Praha 3	6,48	73 587	11 353
X	Praha 4	24,20	128 431	5 308
X	Praha-Kunratice	8,10	8 642	1 067
X	Praha 5	27,50	84 103	3 058
X	Praha-Slivenec	7,59	2 806	370
X	Praha 6	41,52	101 574	2 446
X	Praha-Lysolaje	2,48	1 334	539
X	Praha-Nebušice	3,68	3 324	903
X	Praha-Přední Kopanina	3,27	787	240
X	Praha-Suchdol	5,13	6 699	1 305
X	Praha 7	7,10	42 200	5 948
X	Praha-Troja	3,37	1 237	367
X	Praha 8	21,80	103 508	4 748
X	Praha-Březiněves	3,39	1 054	311
X	Praha-Řáblice	7,38	3 207	435
X	Praha-Dolní Chabry	4,99	3 602	721
X	Praha 9	13,31	53 972	4 055
X	Praha 10	18,60	110 971	5 965
X	Praha 11	9,80	78 575	8 021
X	Praha-Křeslice	3,44	857	249
X	Praha-Šeberov	5,00	2 833	566
X	Praha-Újezd	3,70	2 729	737
X	Praha 12	23,31	54 829	2 352
X	Praha-Libuš	5,23	9 846	1 882
X	Praha 13	13,23	61 018	4 611
X	Praha-Řeporyje	9,86	3 883	394
X	Praha 14	13,52	46 291	3 423

X	Praha-Dolní Počernice	5,76	2 198	382
X	Praha 15	10,24	31 015	3 029
X	Praha-Dolní Měcholupy	4,66	2 197	471
X	Praha-Dubeč	8,60	3 278	381
X	Praha-Petrovice	1,79	6 291	3 522
X	Praha-Štěrboholy	2,97	1 933	651
X	Praha 16	9,31	8 462	909
X	Praha-Lipence	8,26	2 266	274
X	Praha-Lochkov	2,72	613	226
X	Praha-Velká Chuchle	6,03	2 012	334
X	Praha-Zbraslav	9,86	9 438	957
X	Praha 17	3,26	25 542	7 845
X	Praha-Zličín	7,18	5 067	706
X	Praha 18	5,61	17 193	3 065
X	Praha-Čakovice	10,19	10 112	993
X	Praha 19	6,00	6 611	1 101
X	Praha-Satalice	3,80	2 393	630
X	Praha-Vinoř	6,00	3 736	623
X	Praha 20	16,94	15 071	890
X	Praha 21	10,15	9 907	976
X	Praha-Běchovice	6,84	3 604	527
X	Praha-Klánovice	5,90	3 123	530
X	Praha-Koloděje	3,74	1 286	344
X	Praha 22	15,61	8 366	536
X	Praha-Benice	2,77	519	187
X	Praha-Kolovraty	6,49	3 262	503
X	Praha-Královice	4,96	319	64
X	Praha-Nedvězí	3,81	250	66
<b>CELKEM</b>	<b>PRAHA</b>	<b>496,13</b>	<b>1 257 158</b>	<b>2 534</b>

Zdroj: Statistický bulletin - hl. m. Praha 1. čtvrtletí 2011; URL: [http://www.praha.czso.cz/csu/2011edicniplan.nsf/krajkapitola/101302-11-q1\\_2011-18](http://www.praha.czso.cz/csu/2011edicniplan.nsf/krajkapitola/101302-11-q1_2011-18)  
Aktuálnost údajů k 31. 12. 2010

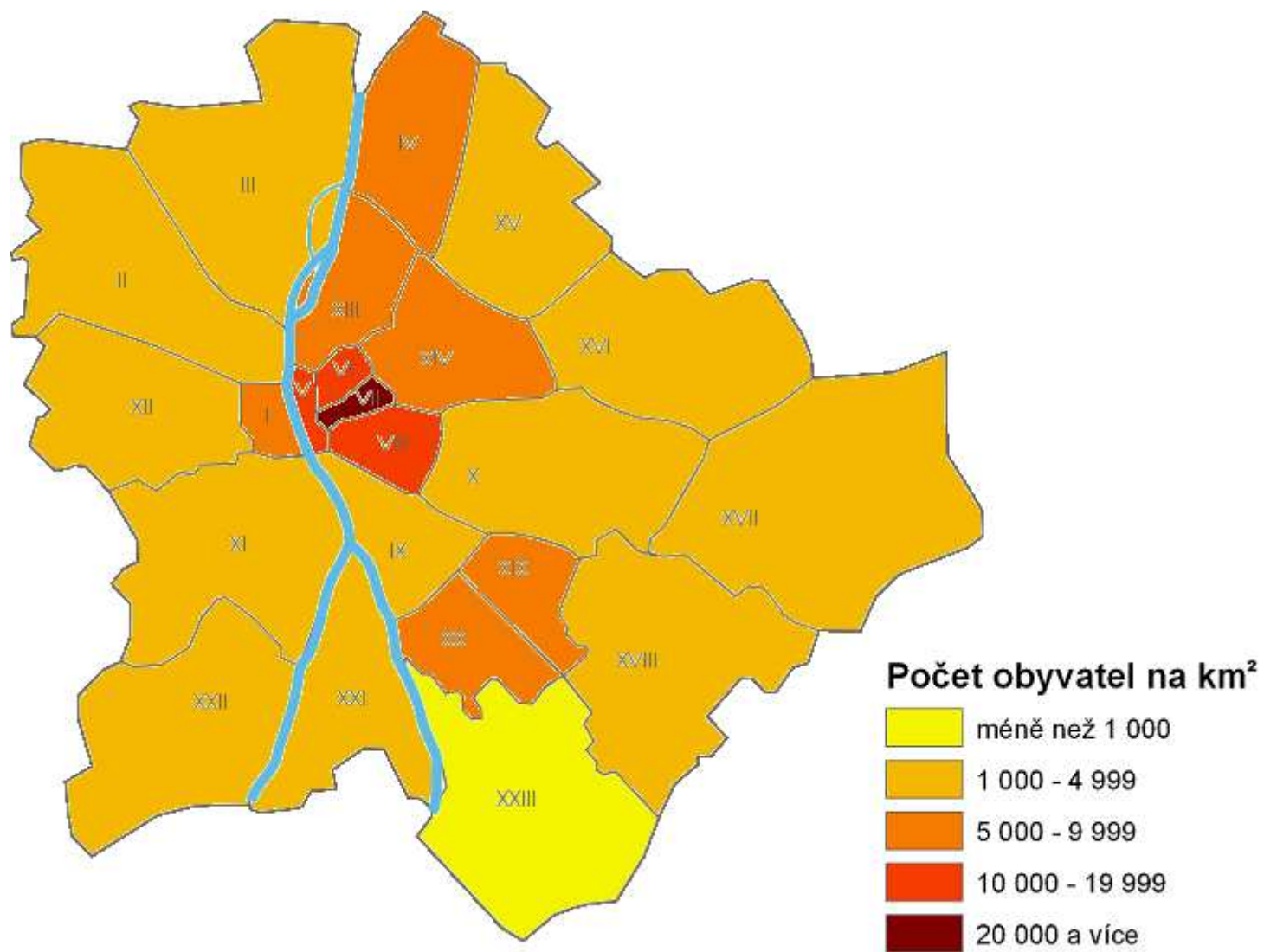


# BUDAPEŠŤ

Číslo obvodu	Název městského obvodu	Rozloha (v km <sup>2</sup> )	Počet obyvatel	Hustota osídlení (obyv. / km <sup>2</sup> )
I.	I.	3,41	24 728	7 252
II.	II.	36,34	88 729	2 442
III.	III.	39,70	123 723	3 116
IV.	IV.	18,82	98 374	5 227
V.	V.	2,59	27 283	10 534
VI.	VI.	2,38	42 120	17 697
VII.	VII.	2,09	62 530	29 919
VIII.	VIII.	6,85	82 222	12 003
IX.	IX.	12,53	61 576	4 914
X.	X.	32,49	79 270	2 440
XI.	XI.	33,49	139 049	4 152
XII.	XII.	26,67	56 544	2 120
XIII.	XIII.	13,44	113 531	8 447
XIV.	XIV.	18,13	120 148	6 627
XV.	XV.	26,94	80 218	2 978
XVI.	XVI.	33,51	68 484	2 044
XVII.	XVII.	54,82	78 250	1 427
XVIII.	XVIII.	38,60	93 225	2 415
XIX.	XIX.	9,38	61 610	6 568
XX.	XX.	12,18	63 371	5 203
XXI.	XXI.	25,75	76 339	2 965
XXII.	XXII.	34,25	50 499	1 474
XXIII.	XXIII.	40,77	20 387	500
<b>CELKEM</b>	<b>BUDAPEŠŤ</b>	<b>525,13</b>	<b>1 712 210</b>	<b>3 261</b>

Zdroj: Statistical yearbook of Budapest, 2008  
Aktuálnost údajů k 1. 1. 2009

## Hustota osídlení v Budapešti

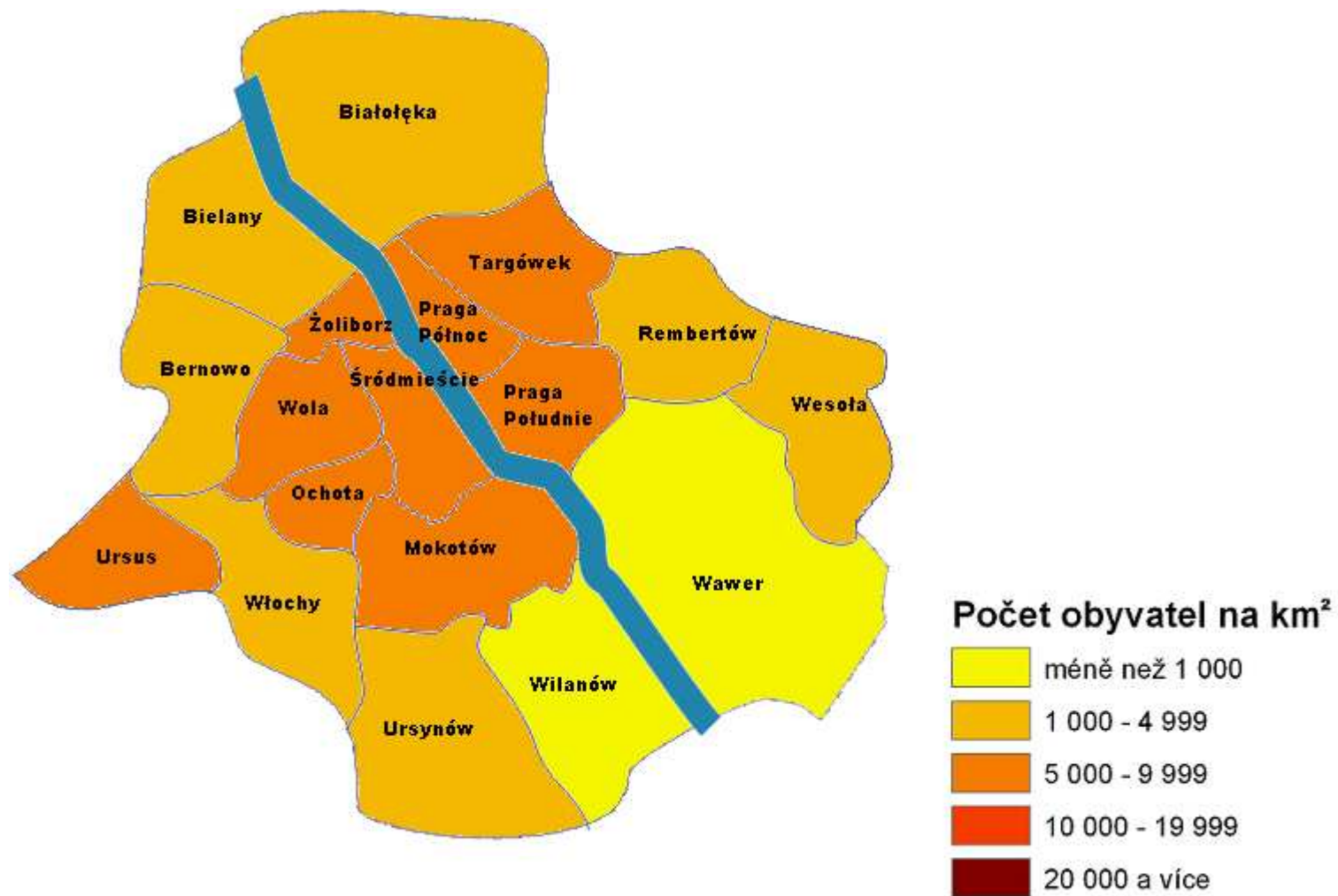


# VARŠAVA

Číslo obvodu	Název městského obvodu	Rozloha (v km <sup>2</sup> )	Počet obyvatel	Hustota osídlení (obyv. / km <sup>2</sup> )
X	Bernowo	24,95	114 899	4 605
X	Białołęka	73,05	92 768	1 270
X	Bielany	32,34	133 448	4 126
X	Mokotów	35,42	224 667	6 343
X	Ochota	9,72	88 864	9 142
X	Praga Południe	22,38	181 990	8 132
X	Praga Północ	11,42	71 009	6 218
X	Rembertów	19,30	23 432	1 214
X	Śródmieście	15,57	124 607	8 003
X	Targówek	24,22	123 473	5 098
X	Ursus	9,36	51 220	5 472
X	Ursynów	43,79	149 837	3 422
X	Wawer	79,69	71 080	892
X	Wesoła	22,95	23 063	1 005
X	Wilanów	36,76	20 990	571
X	Włochy	28,62	39 929	1 395
X	Wola	19,26	137 288	7 128
X	Żoliborz	8,47	47 834	5 647
<b>CELKEM</b>	<b>VARŠAVA</b>	<b>517,27</b>	<b>1 720 398</b>	<b>3 326</b>

Zdroj: Statistical Review Warsaw, 1. quarter 2011; URL: [http://www.stat.gov.pl/cps/rde/xbcr/warsz/ASSETS\\_przeglad\\_01\\_2011.pdf](http://www.stat.gov.pl/cps/rde/xbcr/warsz/ASSETS_przeglad_01_2011.pdf)  
Aktuálnost údajů k 31. 12. 2010

## Hustota osídlení ve Varšavě



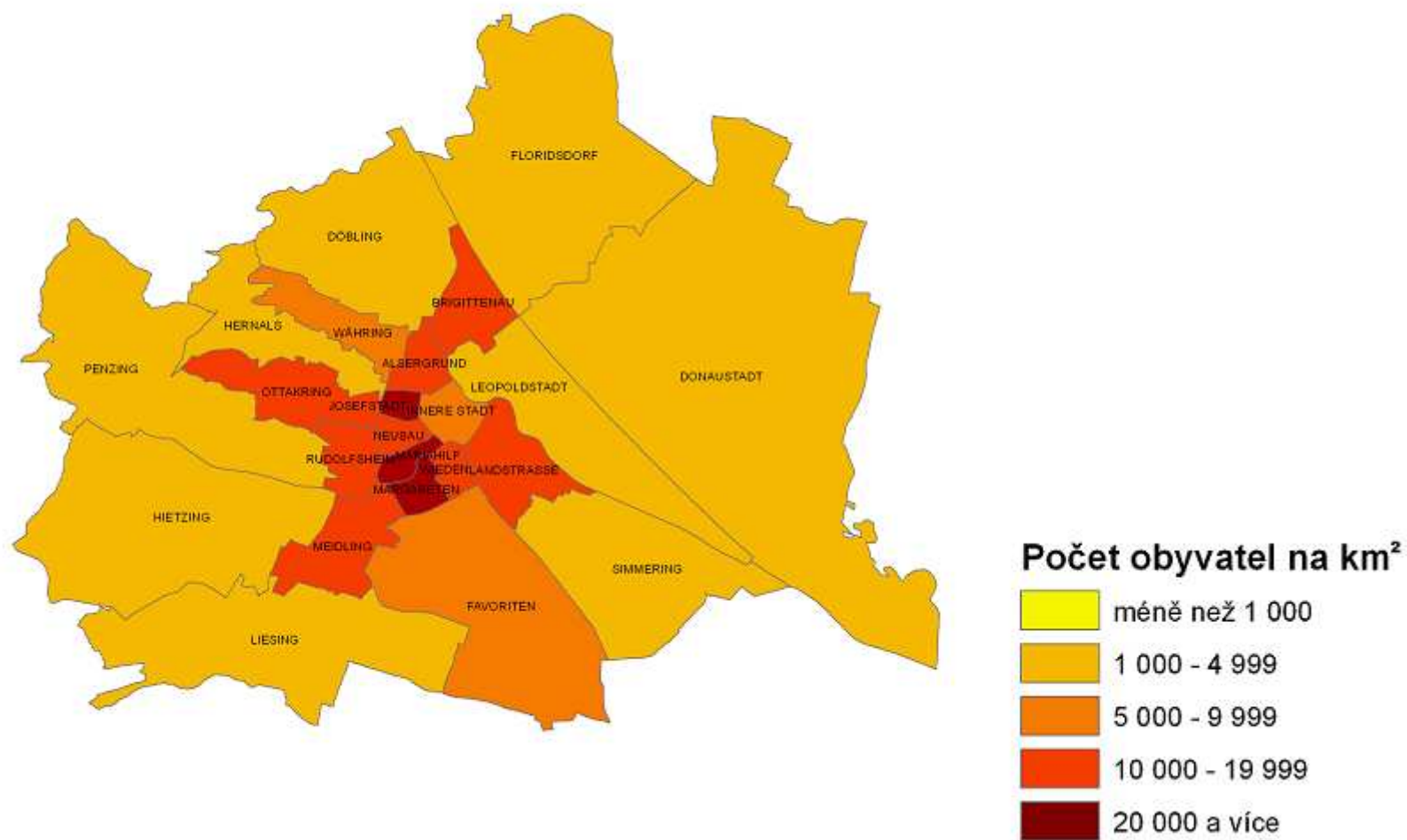


# VÍDEŇ

Číslo obvodu	Název městského obvodu	Rozloha (v km <sup>2</sup> )	Počet obyvatel	Hustota osídlení (obyv. / km <sup>2</sup> )
1	Innere Stadt	2,87	16 854	5 872
2	Leopoldstadt	19,24	96 016	4 991
3	Landstraße	7,40	85 045	11 496
4	Wieden	1,78	30 943	17 433
5	Margareten	2,01	53 178	26 444
6	Mariahilf	1,45	29 623	20 387
7	Neubau	1,61	30 392	18 936
8	Josefstadt	1,09	23 747	21 786
9	Alsergrund	2,97	39 688	13 376
10	Favoriten	31,82	177 215	5 569
11	Simmering	23,26	90 712	3 901
12	Meidling	8,10	88 579	10 932
13	Hietzing	37,72	51 292	1 360
14	Penzing	33,76	84 933	2 516
15	Rudolfsheim-Fünfhaus	3,92	72 021	18 354
16	Ottakring	8,67	95 386	10 997
17	Hernals	11,39	52 913	4 646
18	Währing	6,35	48 013	7 565
19	Döbling	24,95	68 820	2 759
20	Brigittenau	5,71	83 607	14 642
21	Floridsdorf	44,44	142 603	3 209
22	Donaustadt	102,31	158 933	1 553
23	Liesing	32,07	93 629	2 920
<b>CELKEM</b>	<b>VÍDEŇ</b>	<b>414,87</b>	<b>1 714 142</b>	<b>4 132</b>

Zdroj: Vienna in Figures 2011; URL: <http://www.wien.gv.at/statistik/pdf/viennainfigures.pdf>  
Aktuálnost údajů k 1. 1. 2011

## Hustota osídlení ve Vídni

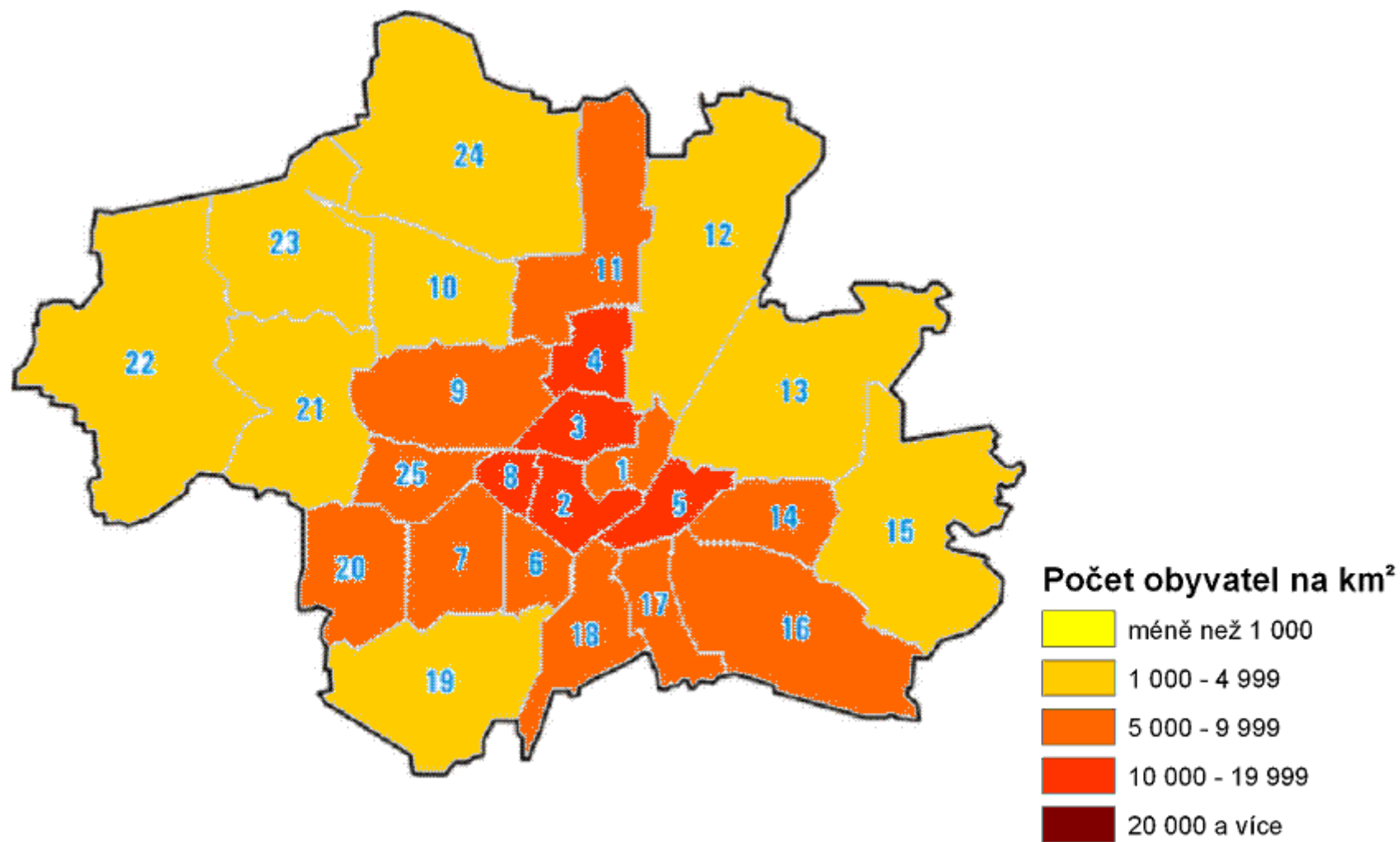


# MNICHOV

Číslo obvodu	Název městského obvodu	Rozloha (v km <sup>2</sup> )	Počet obyvatel	Hustota osídlení (obyv. / km <sup>2</sup> )
1	Altstadt - Lehel	3,18	19 207	6 031
2	Ludwigsvorstadt - Isarvorstadt	4,41	47 357	10 734
3	Maxvorstadt	4,26	48 875	11 484
4	Schwabing West	4,34	62 856	14 487
5	Au - Haidhausen	4,24	56 322	13 280
6	Sendling	3,92	38 567	9 829
7	Sendling - Westpark	7,80	52 495	6 731
8	Schwanthalerhöhe	2,10	28 004	13 366
9	Neuhausen - Nymphenburg	12,93	89 286	6 905
10	Moosach	11,10	48 421	4 362
11	Milbertshofen - Am Hart	13,38	68 970	5 156
12	Schwabing - Freimann	25,64	65 158	2 541
13	Bogenhausen	23,69	77 542	3 273
14	Berg am Laim	6,32	40 550	6 413
15	Trudering - Riem	22,45	62 756	2 795
16	Ramersdorf - Perlach	19,88	104 737	5 268
17	Obergiesing - Fasangarten	5,72	49 030	8 577
18	Untergiesing - Harlaching	8,06	49 502	6 141
19	Thalkirchen - Obersendling - Forstenried - Fürstenried - Solln	17,77	83 584	4 704
20	Hadern	9,22	46 851	5 079
21	Pasing - Obermenzing	16,49	66 244	4 017
22	Aubing - Lochhausen - Langwied	34,16	38 863	1 138
23	Allach - Untermenzing	15,38	29 161	1 896
24	Feldmoching - Hasenberg	28,99	56 130	1 936
25	Laim	5,29	51 805	9 798
<b>CELKEM</b>	<b>MNICHOV</b>	<b>310,71</b>	<b>1 382 273</b>	<b>4 449</b>

Zdroj: Statistisches Amt, Landeshauptstadt Munchen; URL: <http://www.mstatistik-muenchen.de/>  
Aktuálnost údajů k 31. 12. 2010

## Hustota osídlení v Mnichově

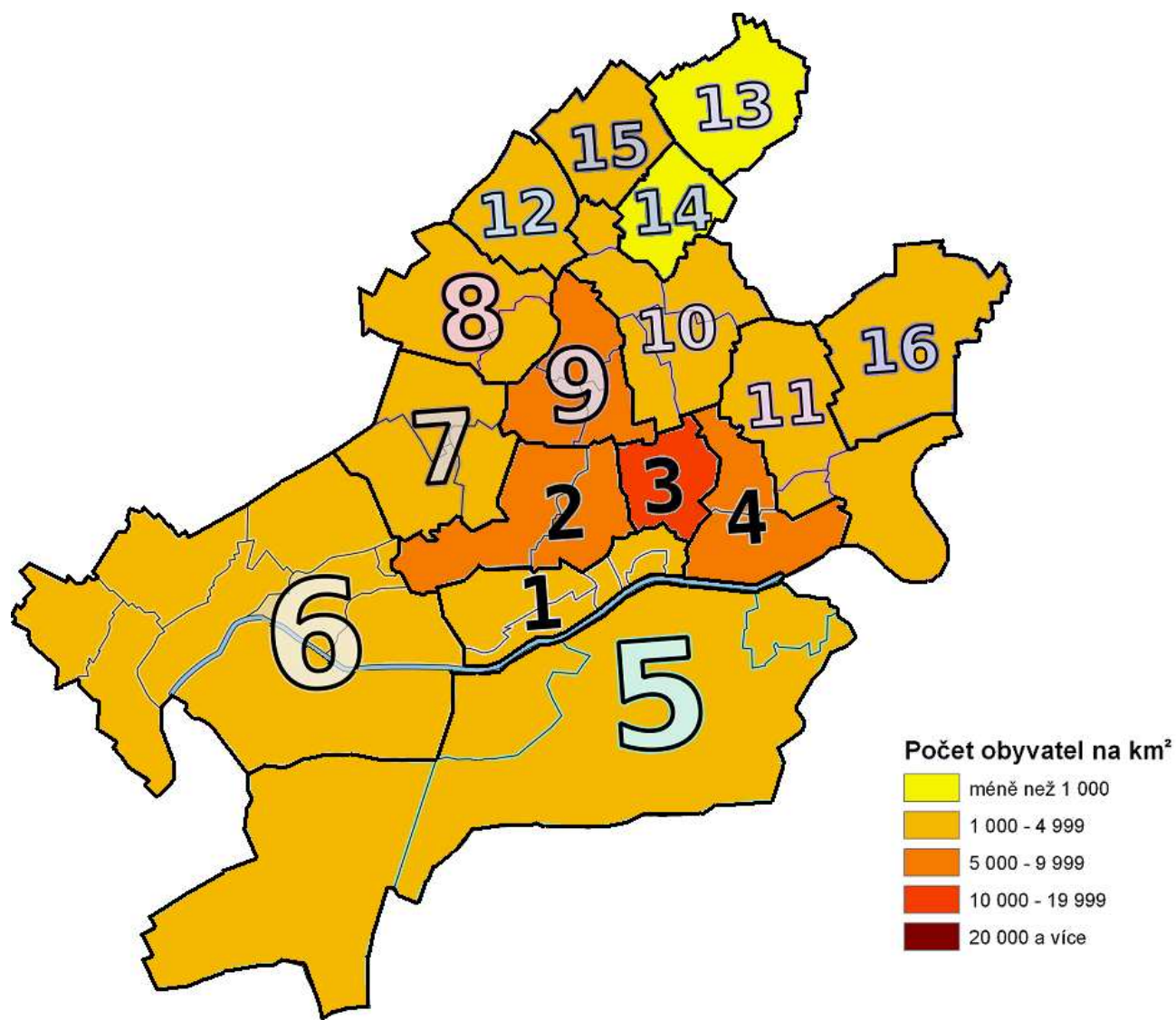


# FRANKFURT NAD MOHANEM

Číslo obvodu	Název městského obvodu	Rozloha (v km <sup>2</sup> )	Počet obyvatel	Hustota osídlení (obyv. / km <sup>2</sup> )
1	Innenstadt I	8,99	44 183	4 916
2	Innenstadt II	9,49	57 629	6 071
3	Innenstadt III	4,74	51 671	10 892
4	Innenstadt IV	9,21	56 723	6 158
5	Bergen-Enkheim	84,83	91 662	1 081
6	West	51,66	125 057	2 421
7	Mitte-West	10,96	38 919	3 552
8	Nord-West	10,51	35 961	3 421
9	Mitte-Nord	8,44	49 616	5 878
10	Nord-Ost	12,54	44 180	3 523
11	Ost	16,26	31 068	1 911
12	Kalbach/Riedberg	6,90	7 882	1 142
13	Nieder-Erlenbach	8,34	4 583	550
14	Harheim	5,02	4 155	827
15	Nieder-Eschbach	6,35	11 487	1 809
16	Bergen-Enkheim	12,54	17 891	1 427
<b>CELKEM</b>	<b>FRANKFURT</b>	<b>266,78</b>	<b>672 667</b>	<b>2 521</b>

Zdroj: Wikipedia - Liste der Ortsteile von Frankfurt am Main  
Aktuálnost údajů k 31. 12. 2008

## Hustota osídlení ve Frankfurtu nad Mohanem



# MILÁN

Číslo obvodu	Název městského obvodu	Rozloha (v km <sup>2</sup> )	Počet obyvatel	Hustota osídlení (obyv. / km2)
1	Zone 1	9,67	97 231	10 055
2	Zone 2	12,58	144 301	11 471
3	Zone 3	14,23	139 897	9 831
4	Zone 4	20,95	152 259	7 268
5	Zone 5	29,87	119 900	4 014
6	Zone 6	18,28	146 606	8 020
7	Zone 7	31,34	168 899	5 389
8	Zone 8	23,72	179 453	7 565
9	Zone 9	21,12	174 204	8 248
<b>CELKEM</b>	<b>MILÁN</b>	<b>181,76</b>	<b>1 322 750</b>	<b>7 277</b>

Zdroj: Comune di Milano, Popolazione: dati statistici; URL: <http://www.comune.milano.it/>  
Aktuálnost údajů k 31. 12. 2010

## Hustota osídlení v Miláně

